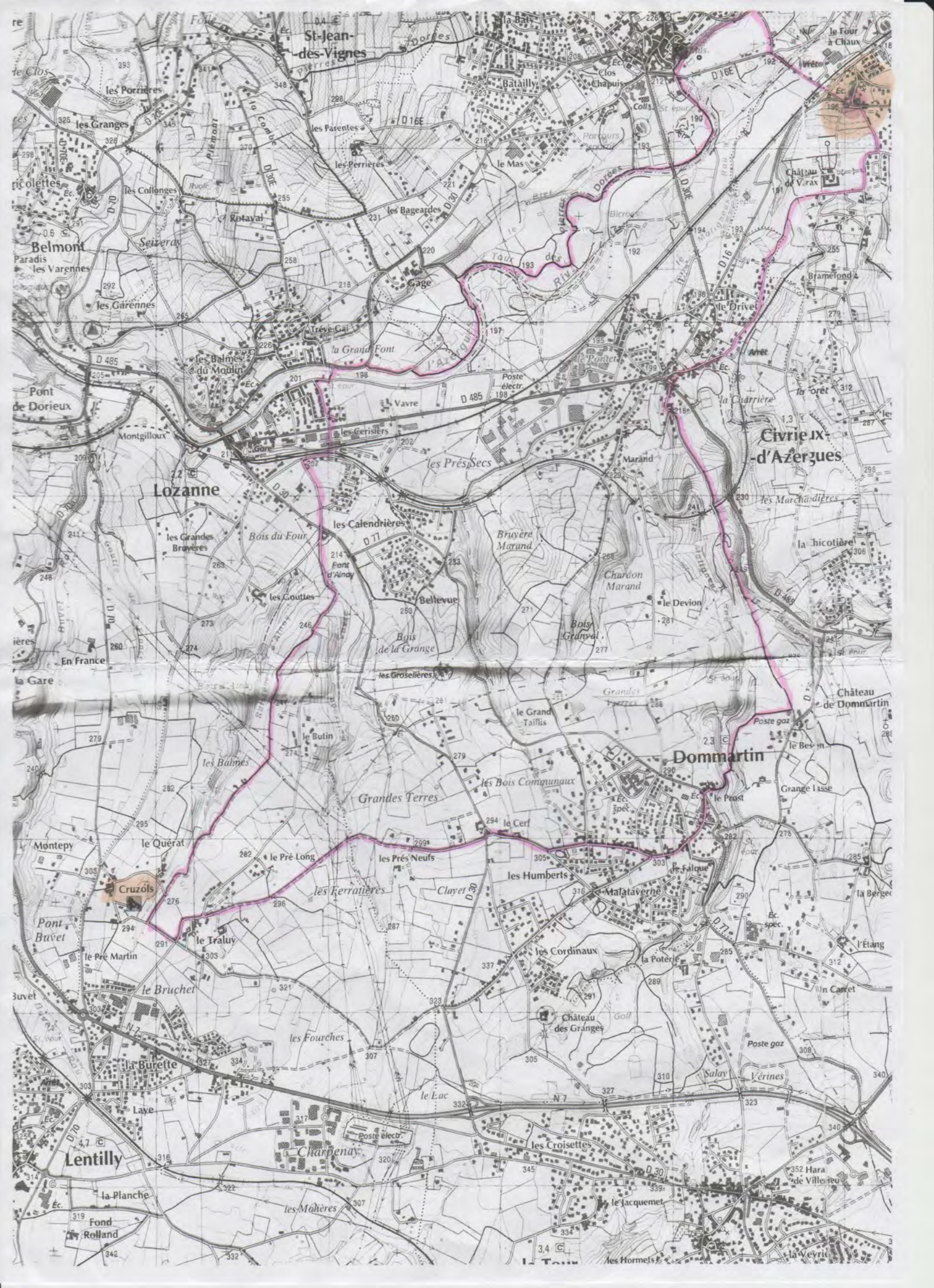


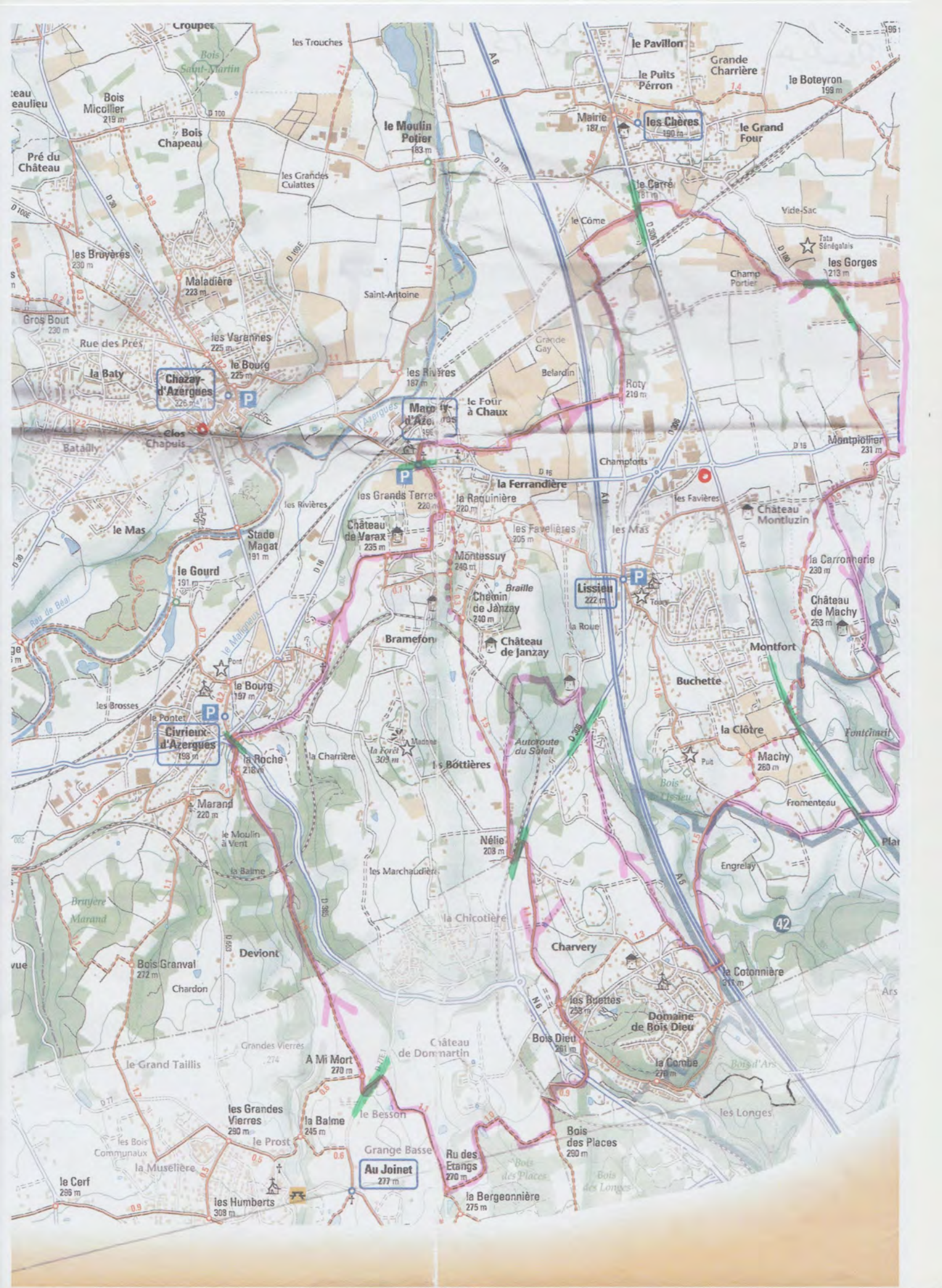
RANDONNEE DU PATRIMOINE

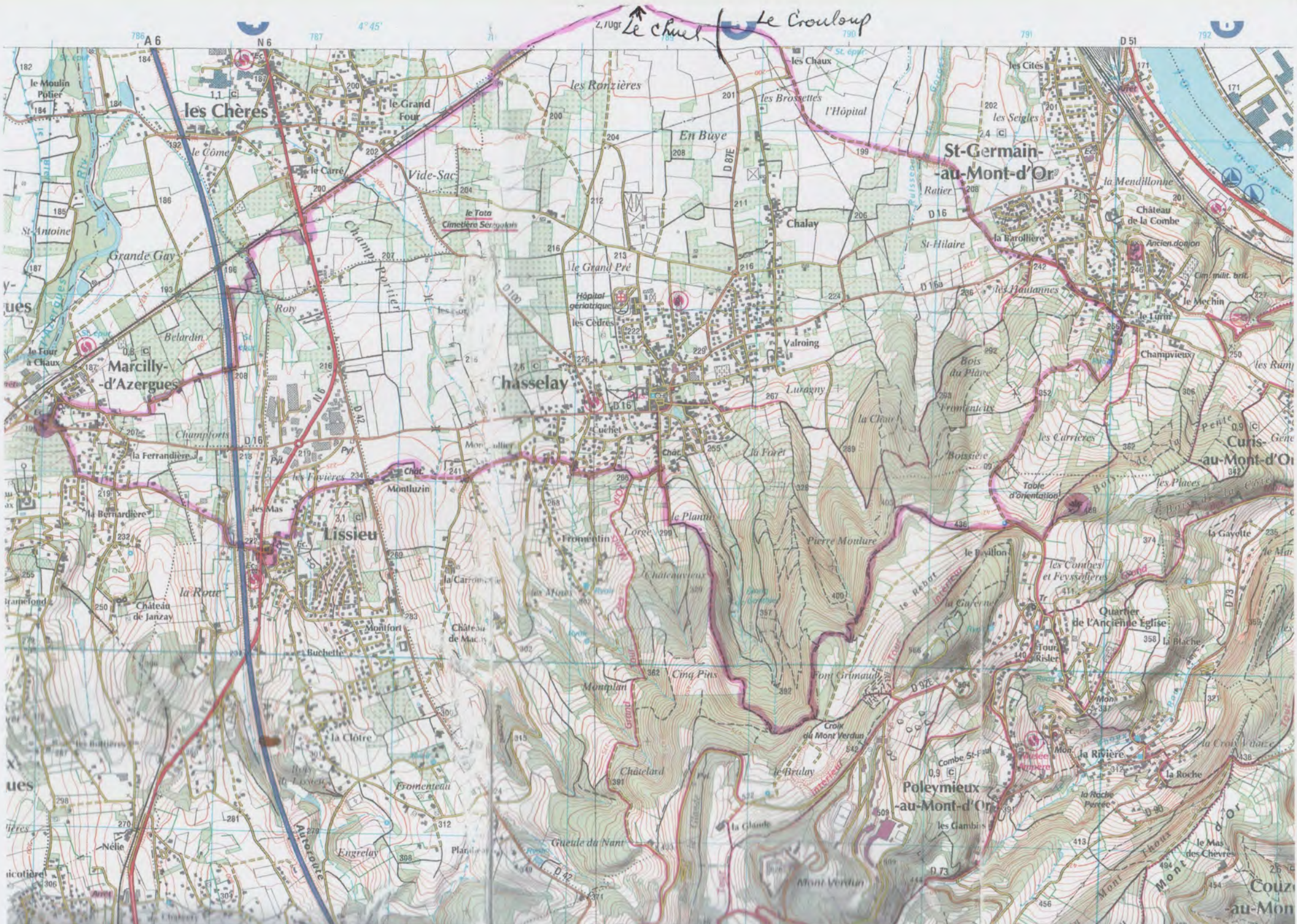
CIRCUIT DE 6 KILOMETRES



- 1 ANCIENNE PLAQUE INDICATRICE
- 2 CROIX DE MISSION
- 3 EGLISE SAINT-BARTHELEMY
- 4 ANCIEN CIMETIERE + CROIX
- 5 CROIX DES RONZIERES
- 6 ANCIENNE PLAQUE INDICATRICE
- 7 FOUR BANAL + PUIIS
- 8 CROIX DE LA BERNARDIERE
- 9 CHATEAU DE LA COLLONGE
- 10 CROIX DE NELY
- 11 NOTRE DAME DE TOUT SECOURS
- 12 PUIIS DE BRAMEFOND
- 13 CROIX DU ROCHER
- 14 CHATEAU DE JANZE
- 15 CHATEAU DE VARAX
- 16 CHAPELLE DE VARAX
- 17 COLONNES DE VARAX
- 18 FACADES DE VARAX
- 19 JARDINS + BASSIN DE VARAX
- 20 PUIIS DES CINQ CROIX
- 21 ANCIENNE ECOLE LIBRE
- 22 ECOLE + ANCIENNE MAIRIE







les Chères

Chasselay

St-Germain-
au-Mont-d'Or

Lissieu

Poleyieux-
au-Mont-d'Or

Le Chuel

Le Crouloup

A 6

N 6

787

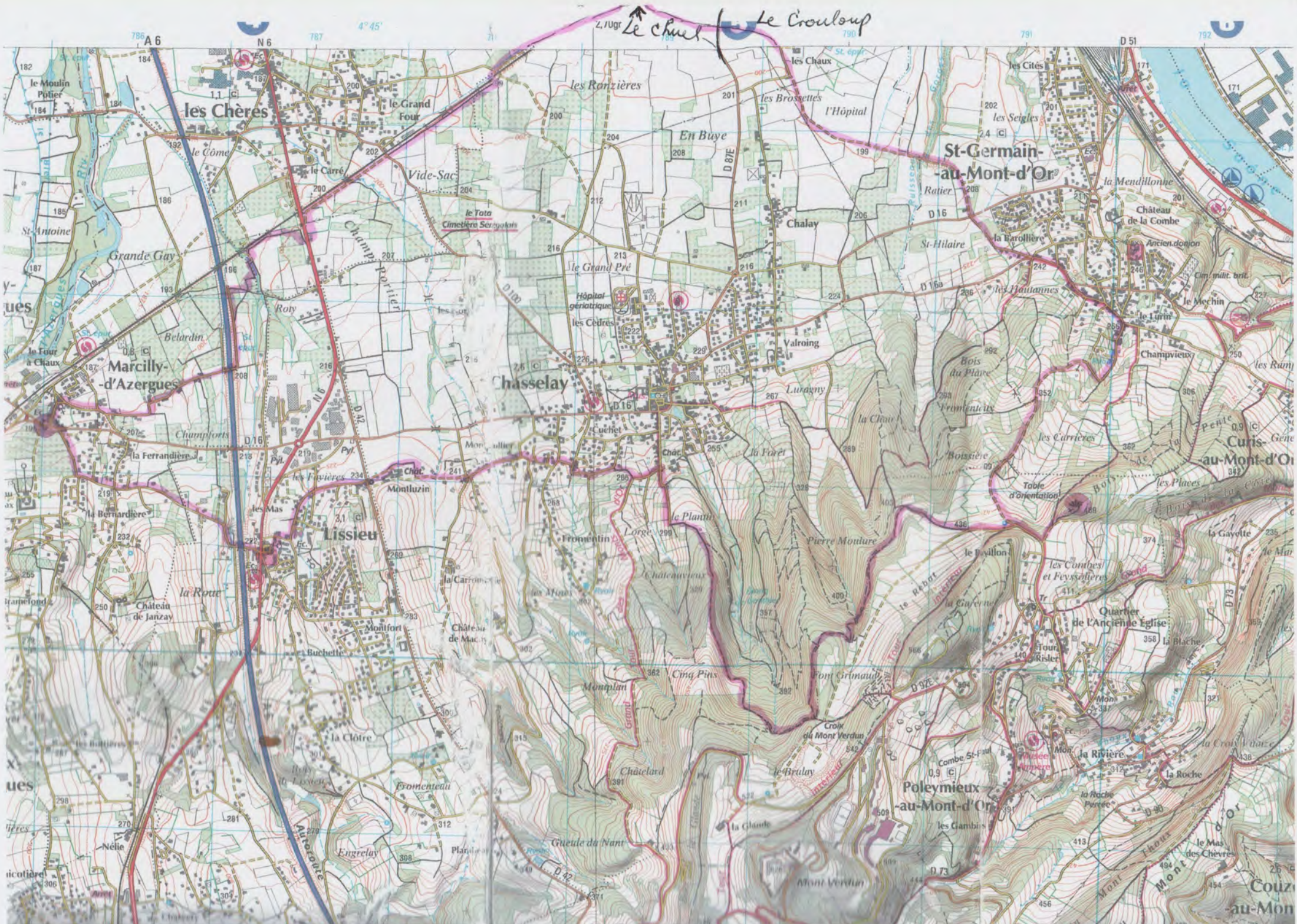
4° 45'

791

D 51

792

2,1 Ugr



les Chères

Chasselay

St-Germain-
au-Mont-d'Or

Lissieu

Poleyieux-
au-Mont-d'Or

Le Chuel

Le Crouloup

A 6

N 6

787

4° 45'

791

D 51

792

2,1 Ugr

Randonnée pédestre

Longueur : 23 km
 Difficulté : accessible
 Dénivelé : 435 m
 Balise : jaune
 Départ : panneau au centre de chaque Commune



- Point de départ de promenade
- Parking
- Distance entre deux carrefours
- Maison forte/Château
- Eglise/Chapelle
- Musée
- Curiosité
- Point de vue
- Carrefour
- Itinéraire de randonnée
- Autoroute
- Départementale
- Chemin de fer
- Chemin de randonnée
- Chemin de randonnée
- Chemin de la Clôte



Les promeneurs respecteront le code de la route sur les parties goudronnées. Chacun marche sous sa propre responsabilité, et les enfants sous celle de leurs parents ou de l'adulte qui les accompagne.

Plan sommaire, pour plus de détails se reporter à la carte IGN : TOP 25 - 3031 OT - LYON VILLEURBANNE

